


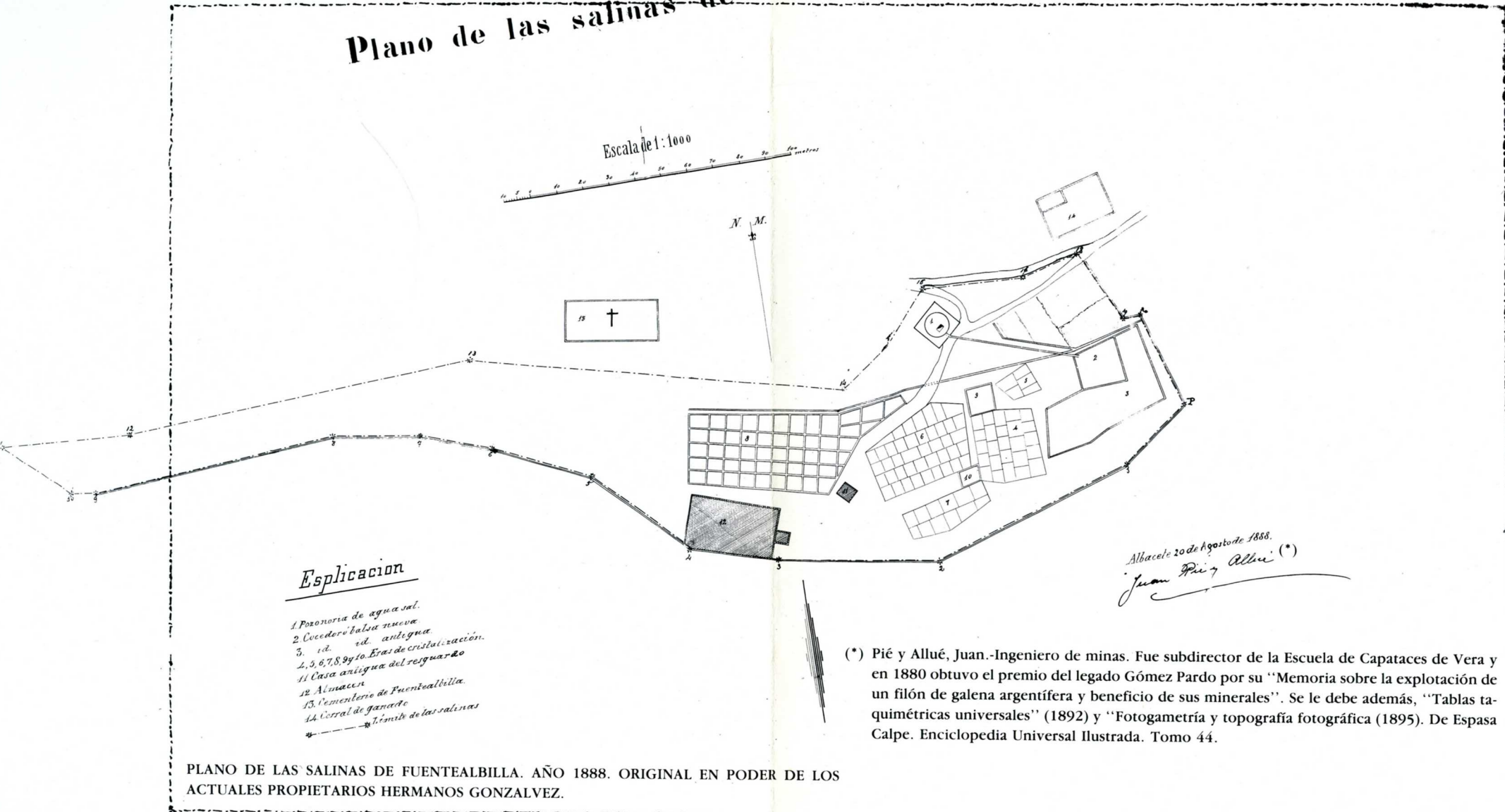

Plano de las salinas de Fuentealbilla

Rectángulo Pertinencia Minera

Escala de 1:1000



N. M.



Explicacion

1. Pozonoria de agua sal.
2. Cacedora balsa nueva.
3. id. id. antigua.
- 4, 5, 6, 7, 8, 9 y 10. Bras de cristalización.
11. Casa antigua del resguardo.
12. Almacén.
13. Cementerio de Fuentealbilla.
14. Corral de ganado.
15. Límite de las salinas.

Albacete 20 de Agosto de 1888.
Juan Pié y Allué (*)

(*) Pié y Allué, Juan.-Ingeniero de minas. Fue subdirector de la Escuela de Capataces de Vera y en 1880 obtuvo el premio del legado Gómez Pardo por su "Memoria sobre la explotación de un filón de galena argentífera y beneficio de sus minerales". Se le debe además, "Tablas taquimétricas universales" (1892) y "Fotogrametría y topografía fotográfica" (1895). De Espasa Calpe. Enciclopedia Universal Ilustrada. Tomo 44.

PLANO DE LAS SALINAS DE FUENTEALBILLA. AÑO 1888. ORIGINAL EN PODER DE LOS ACTUALES PROPIETARIOS HERMANOS GONZALVEZ.