

lagartija de Valverde (*A. marchi*), sobre la que muy seguramente preda. Estas citas presentan gran interés biogeográfico. La escasez de ejemplares no ha permitido aún un diagnóstico taxonómico sobre estas poblaciones en evidente estado de aislamiento.

Coronella girondica (Daudin, 1803)

Es una especie relativamente difícil de detectar por sus costumbres crepusculares y nocturnas, apareciendo con mayor frecuencia en las cuadrículas más visitadas (Figura 28). Presente desde los 600 msm hasta los 1.560 msm. En la zona se comporta como una especie predominante montana, encuadrándose la gran mayoría de las citas entre los 800 y 1.200 msm, intervalo donde es relativamente frecuente. Ocupa los dos pisos bioclimáticos inferiores, siendo muy escasa en la faciación térmica del mesomediterráneo. Hallada principalmente en laderas boscosas (a menudo umbrías de pinares), también en el fondo de valles húmedos, áreas de matorral mediterráneo y llanuras cerealícolas de secano (Alcadozo). Algunos ejemplares se encontraron muertos en carreteras.

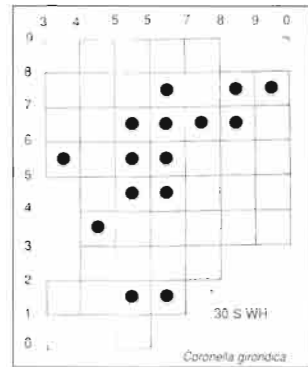


Figura 28. Distribución de *Coronella girondica* en cuadrículas U.T.M. (10x10 km.)

Elaphe scalaris (Schinz, 1822)

Las citas de esta especie, bien repartida (Figura 29) y abundante en la zona, ocupan los dos pisos bioclimáticos inferiores. Se ha encontrado desde los 660 hasta 1.400 msn, en una gran variedad de biotopos. La hemos observado activa en épocas frías en lugares umbríos y, a menudo, en horas crepusculares y nocturnas. Es una víctima frecuente del tráfico rodado. Contamos con una observación de predación de esta especie sobre el carbonero garrapinos (*Parus ater*); un ejemplar adulto ingirió los seis pollos del nido de este pájaro.

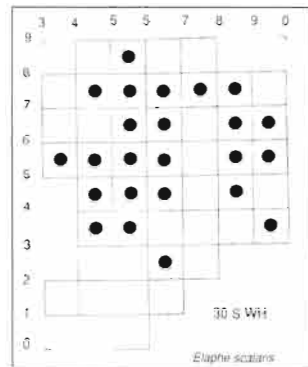


Figura 29. Distribución de *Elaphe scalaris* en cuadrículas U.T.M. (10x10 km.)

Macroprotodon cucullatus (Geoffroy, 1827)

Es junto a *C. austriaca* la serpiente más escasa de la comarca (Figura 30). Sólo se han registrado dos observaciones, que tienen carácter de primeras citas para la provincia de Albacete, ampliando de esta manera su área de distribución conocida. Una de ellas se localizó en las proximidades de Yeste (860 msm; Reolid, com. per.), en zona de cultivos aterrazados, la otra en el término de Ayna (720 msm), en una ladera de fuerte pendiente orientada al sur y cubierta de *Pinus halepensis* jóvenes y escasa cobertura de matorral (*Rosmarinus officinalis*). Las dos se hallan dentro del piso mesomediterráneo. La tercera cuadrícula

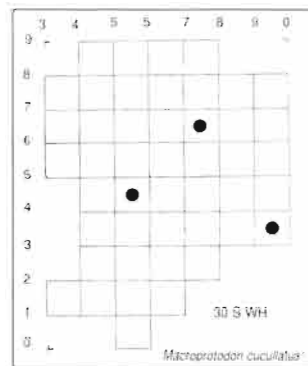


Figura 30. Distribución de *Macroprotodon cucullatus* en cuadrículas U.T.M. (10x10 km.)